מקרא

- גבול תוכנית
- כביש מתוכנן
- כביש קיים
- מגרשים
- חניות במגרש
- חניות ברחוב
- גינון
- מדרכה קיימת
- מדרכה מתוכננת
- גבהים קיימים (150.77)
- גבהים מתוכננים 143.95
- אחוזי שיפוע 4.0%
- מפלסי 0.00 207 ±0.0=145.00
- עצים

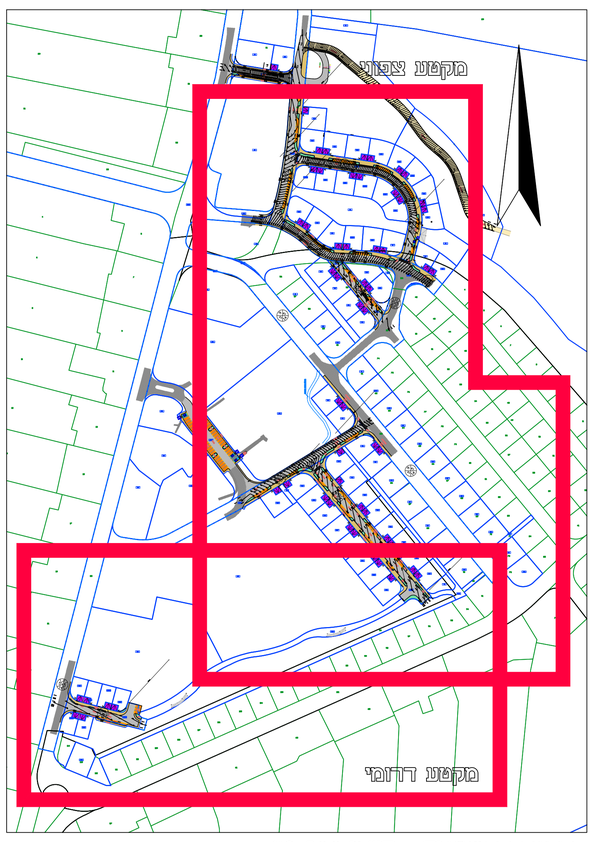

תכנית התמצאות קנ"מ 1:2,500

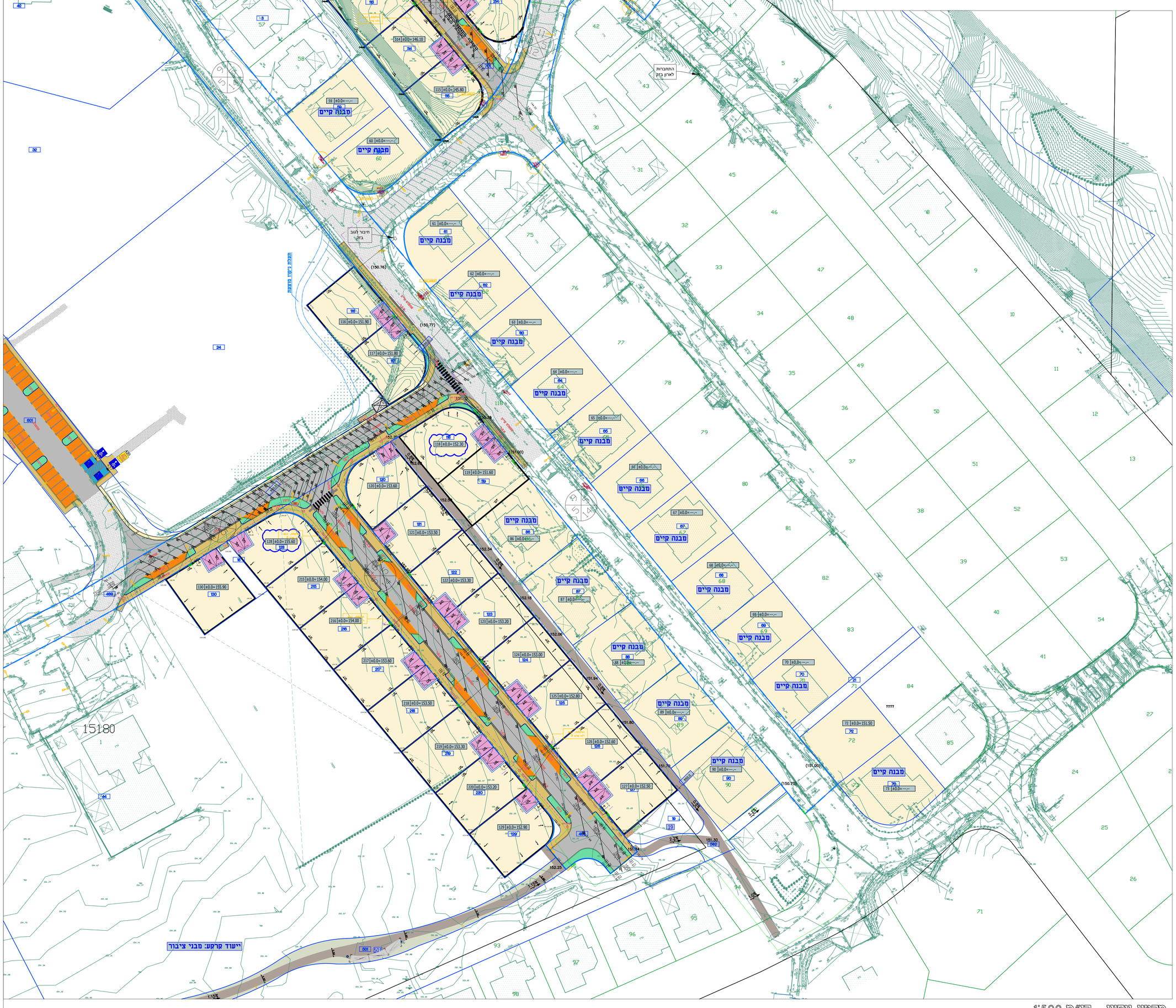

מקטע צפוני קנ"מ 1:500

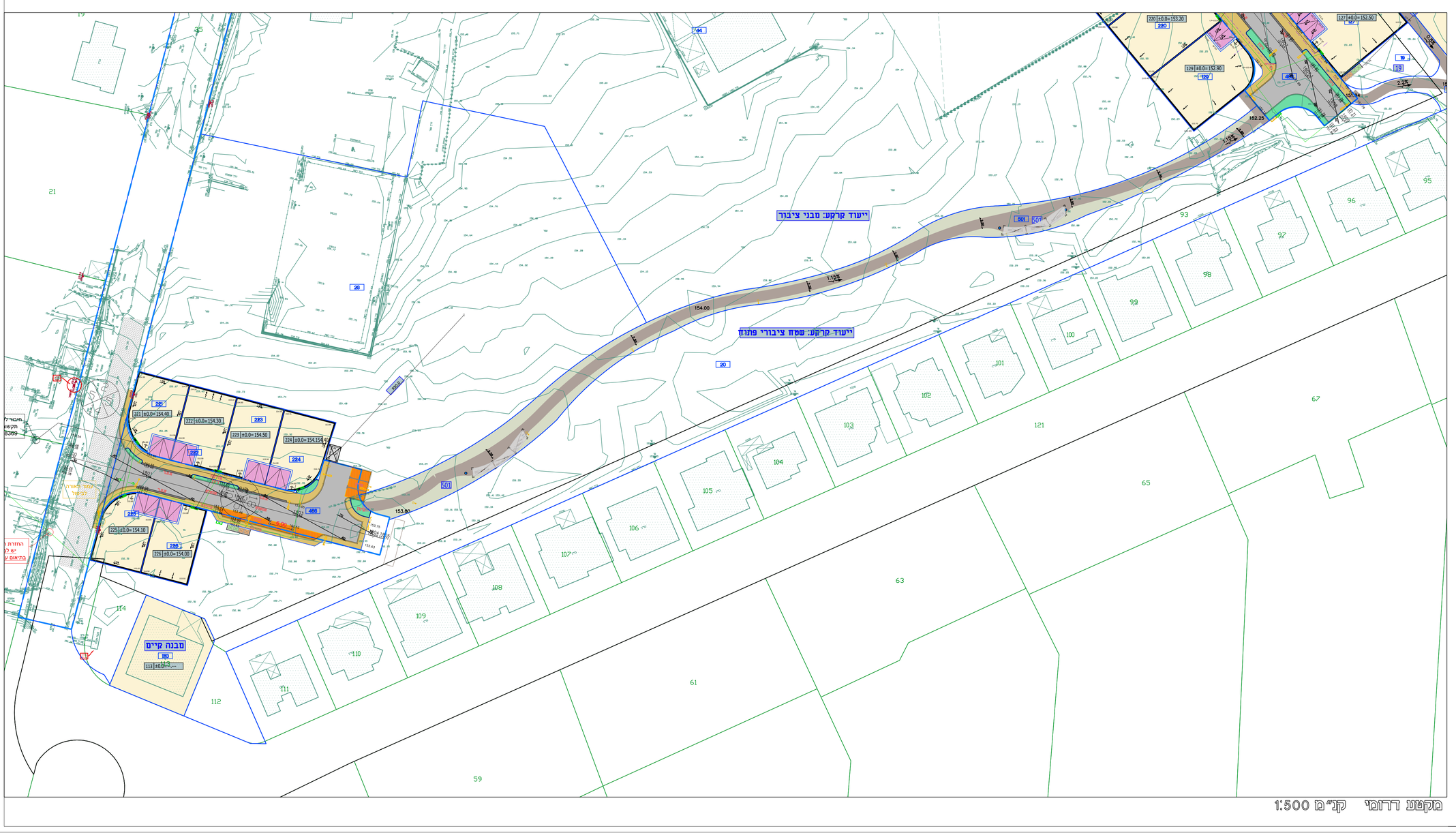

מקטע דרומי קנ"מ 1:500

תאריך	מהות השינויים
30.11.2023	תכנון מפלסי מגרשים ראשוני
	תכנון שב"פים ראשוני
28.12.2023	עדכון תאורה ברחובות

לעיון	המזמין: מועצה אזורית גלילי התחתון	קנ"מ 1:500
למכרז	שם הפרויקט: הרחבה 57 יחידות	תאריך עדכון 03/07/2024
לביצוע		התחלת עבודה 17/03/2022
מס' גיליון 1	תוכן הגיליון: תוכנית פיתוח כללית	המצגע אוראי לבדיקת המידות. יש להודיע למתכנן על כל טעות או אי התאמה.
	מס' פרויקט 485-01 / שם קובץ 377-02 plan14.dwg	אין לקבוע מידות ע"י מדידה בשרטוט.

דוד אלחנתי | אדריכלות נוף בע"מ
אדריכלות נוף | תכנון אזורי | עיצוב עירוני
קיבוץ רמות מנשה, 19245 טל': 04-9895705/06 | פקס: 04-9895707
daljanati@gmail.com | office@la-nof.co.il | www.la-nof.co.il